

Lu-
Au- #

ఫారం-6

(చట్టం- 30/2013 లోని సెక్షన్ 11(1) లోని నవే రూల్ -1 రూల్ 19 ప్రకారం)

తెలంగాణ ప్రభుత్వం

రెవిన్యూ (భూసేకరణ) శాఖ

కలెక్టర్/సంయుక్త కలెక్టర్, సైపర్ కలెక్టర్ (భూసేకరణ) / సైపర్ డిప్యూటీ కలెక్టర్ (భూసేకరణ)

ప్రాథమిక నోటిఫికేషన్

ఫైలు నెం. ఎన్/115/2015,

తేదీ: 15-11-2016.

తెలంగాణ ప్రభుత్వం / జిల్లా కలెక్టర్, నల్లగొండ గారి ఆదేశానుసారం నల్లగొండ జిల్లా, నార్కట్ పల్లి మండలం, అమ్మనతోట గ్రామములో భూమి విస్తీర్ణం ఎ. 19.12 గుంటల భూమి ప్రజా ప్రయోజనార్థం ఎల్.మి.సీ.టి. మాధవరెడ్డి ప్రాజెక్టు యందుగల ఉదయ సముద్రము ల్లో ఇరిగేషన్ ప్రాజెక్టు కాలవ (U.S.L.I.S) డి-12 ఆర్.యం.సి. కి.మీ. 3.121 నుండి 5.050 వరకు కాలవ కోసం ఈ దిగువ చూపిన భూమి అవసరము అయి ఉన్నదని భావించినందున భూసేకరణ పునరుపాధి, పునరావాస కల్పనకు పారదర్శక మరియు హేతు బద్ధమైన పరిహారాన్ని పొంది హక్కు చట్టం 2013 లోని సెక్షన్ 11(1) అనుసరించి ప్రకటన తారీఖేయైనది.

రిక్వీజిషన్ ఆధారితే లేఖ నెం. ఇ.ఇ./ఎ.యం.ఆర్.ఎన్.ఎల్.బి.సి./డి.2/డి.బి/ఎ.ఇ.(టి)/జి.టి.సి./242-యం, తేదీ: 20.05.2016ను సమర్పిస్తూ ఇట్టి ప్రాజెక్టు ఇ.వి.ఎ. చేయబడినది అని తెలిపారు. కావున చట్టం 2013 లోని సెక్షన్ 6 (2) ప్రకారము ఎన్.ఐ.ఎ.ను మినహాయించినది.

నిర్వాసిత కుటుంబాల పునరావాస, పునరుపాధి అంశాలకు జాయింట్ కలెక్టరు మరియు ఆదనపు జిల్లా మేజిస్ట్రేటు నల్లగొండ గారు తెలంగాణ రాష్ట్ర ప్రభుత్వ ఉత్తర్వుల నెం. 19, రెవిన్యూ (జి.ఎ. అండ్ ఎల్.ఎ), తేదీ: 11.02.2016 ప్రకారము ప్రాజెక్టు ఆడిటింగ్ సిబ్బంది అధికారిగా నియమించబడినారు.

కావున ఈ ప్రాజెక్టు క్రింద నల్లగొండ జిల్లా, నార్కట్ పల్లి మండలంలోని అమ్మనతోట గ్రామములో విస్తీర్ణం ఎ. 19.12 గుంటల గల భూమి ఈ క్రింద చూపిన విధముగా భూసేకరణ నిమిత్తం ప్రాథమిక ప్రకటన జారీచేయైనది.

మండలం: నార్కట్ పల్లి

గ్రామం: అమ్మనతోట

నెం./ భూమి స్వభావము హక్కు విస్తీర్ణము (ఎ. గుం.)	భూసేకరణ విస్తీర్ణం (ఎ. గుం.)	పట్టాదారు (ప)/అనుభవదారు (అ) పేరు మరియు తండ్రి /భర్త పేరు	చెట్లు / కట్టడములు
1	2	3	4
1285 ఋషి /పల్లె 0.07	0.07 ---	భాస్కర్ రెడ్డి తం: రంగారెడ్డి సంజన ఎంబర్ ప్రజెస్ (డి. వెంకటస్వామి తం: వెంకటరెడ్డి)	---
1292 ఋషి /పల్లె 2.06	2.06 ---	యేనుగు వెంకటరెడ్డి తం: మల్లారెడ్డి డి. వెంకటస్వామి తం: వెంకటరెడ్డి (సంజన ఎంబర్ ప్రజెస్) జొన్నాడ అరుణ భ: ప్రసాద్	---
1291 ఋషి /పల్లె 1.31	0.12 1.19 ---	భాస్కర్ రెడ్డి తం: రంగారెడ్డి యేనుగు వెంకటరెడ్డి తం: డి. వెంకటస్వామి తం: వెంకటరెడ్డి (సంజన ఎంబర్ ప్రజెస్) బద్దం లక్ష్మమ్మ భ: వెంకటరెడ్డి మద్ది యాదయ్య తం: లింగయ్య యేనుగుల వెంకటరెడ్డి తం: మల్లారెడ్డి యేనుగుల పుష్పలత భ: వెంకటరెడ్డి	---
1290 ఋషి /పల్లె 1.19	0.27 0.32 ---	భాస్కర్ రెడ్డి తం: రంగారెడ్డి బండారు ఐలయ్య తం: రామయ్య డి. వెంకటస్వామి తం: వెంకటరెడ్డి (సంజన ఎంబర్ ప్రజెస్) నల్ల రాజశేఖర్ రెడ్డి తం: వెంకటరెడ్డి నల్ల ప్రదీప్ రెడ్డి తం: వెంకటరెడ్డి యేనుగుల మదునూదన్ రెడ్డి తం: మినారెడ్డి బండారు మల్లారెడ్డి తం: రాంరెడ్డి	---


	---	బండారు ఎల్లారెడ్డి తం: రాంరెడ్డి	---
1289 ఋషి / పల్నా 2.05	0.35	నల్లరాజు తం: వెంకటరెడ్డి	---
	1.10	భాస్కర్ రెడ్డి తం: రంగారెడ్డి	---
	---	నల్ల వెంకటరెడ్డి తం: సుల్తానరెడ్డి	---
	---	నల్ల రాజశేఖర్ రెడ్డి తం: వెంకటరెడ్డి	---
	---	నల్ల ప్రవీణ్ రెడ్డి తం: వెంకటరెడ్డి	---
	---	యేనుగుల మదునూదన్ రెడ్డి తం: మినారెడ్డి డి. వెంకటస్వామి తం: వెంకటరెడ్డి	---
1288 ఋషి / పల్నా 0.15	0.15	భాస్కర్ రెడ్డి తం: రంగారెడ్డి	---
	---	యేనుగుల మదునూదన్ రెడ్డి తం: మినారెడ్డి	---
	---	డి. వెంకటస్వామి తం: వెంకటరెడ్డి	---
1302 ఋషి / పల్నా 1.11	1.11	చిలుకూరి యాదెరెడ్డి తం: బుచ్చిరెడ్డి	1 బోరు, పైపులైన్
	---	నల్లి తిరస్వామి తం: వెంకయ్య	---
1244 ఋషి / ఇనాం 0.14	0.09 1/2	పొయ్యారు జనార్ధన్ రెడ్డి తం: సీతారాంరెడ్డి	---
	0.04 1/2	కందాల శశికళా భ: శంకర్ రెడ్డి	---
	---	కందాల శంకర్ రెడ్డి తం: నారాయణరెడ్డి	---
	---	పజ్జూరు నర్సిరెడ్డి తం: జనార్ధన్ రెడ్డి పజ్జూరు జనార్ధన్ రెడ్డి తం: సీతారాంరెడ్డి	---
1243 ఋషి / ఇనాం 0.27	0.12 1/2	పజ్జూరి ఇంద్రారెడ్డి తం: సర్వారెడ్డి	---
	0.14 1/2	కందాల శంకర్ రెడ్డి తం: బక్కారెడ్డి	---
	---	పజ్జూరు వెంకటరెడ్డి తం: సర్వారెడ్డి	---
	---	కందాల శంకర్ రెడ్డి తం: నారాయణరెడ్డి కందాల శశికళా భ: శంకర్ రెడ్డి	---
1237 ఋషి / పల్నా 1.20	0.32	నల్ల వెంకటరెడ్డి తం: బుచ్చిరెడ్డి	---
	0.28	కాసం బిక్కయ్య తం:	---
	---	కల్వకోలను జలందర్ రెడ్డి తం: శ్రీనివాసరెడ్డి	---
	---	నల్ల యమునమ్మ భ: వెంకటరెడ్డి కాసం సత్యనారాయణ తం: బిక్కయ్య	---
1236 ఋషి / పల్నా 0.25	0.25	కాసం బిక్కయ్య తం:	---
	---	కాసం సత్యనారాయణ తం: బిక్కయ్య	---
1235 ఋషి / పల్నా 0.25	0.25	కాసం బిక్కయ్య తం:	---
	---	యేనుగుల శేఖర్ రెడ్డి తం: రాంరెడ్డి	---
	---	తోట రమ భ: రంగయ్య	---
1311 ఋషి / పల్నా 0.07	0.07	చంద్రగిరి సర్వయ్య తం: చంద్రయ్య	---
	13.12		

ఇట్టి నోటిఫికేషన్ భూసేకరణ భూ నిర్వాసితుల పునరావాసం మరియు పునరుద్ధరణ చట్టం, 2013 (నెం. 30/2013) లోని నియమంలోని సెక్షన్ (11) 1 ప్రకారం సంబంధిత భూ యాజమానులకు సరియైన భూ నష్టపరిహారం చెల్లించుటకు గాను నోటిఫికేషన్ తారీఖేయనైనది.



భూమి యొక్క ప్లాను మరియు వివరములు జిల్లా కలెక్టర్, నల్లగొండ మరియు భూసేకరణ అధికారి మరియు ప్రత్యేక ఉప కలెక్టరు (భూ.సీ.), ఏ.యం. ఆర్.పి, యూనిట్-4, జి.వి. గూడెం, నల్లగొండ గారి కార్యాలయంలో ఉంచినవి. సంబంధిత వ్యక్తులు ఏదైనా పని దినములలో కార్యాలయ వేళలలో తనిఖీ చేసుకోవచ్చును. తెలంగాణ రాష్ట్ర ప్రభుత్వం/జిల్లా కలెక్టర్, నల్లగొండ గారు ప్రత్యేక ఉప కలెక్టరు (భూ.సీ.); ఏ.యం. ఆర్.పి, యూనిట్-4, జి.వి. గూడెం, నల్లగొండ గారిని మరియు వారి సేబ్బందిని ఇట్టి భూసేకరణకు సంబంధించి సెక్షన్ 12 ప్రకారం పైన చూపిన భూములలో ఏదీనా ప్రదేశములో ప్రవేశించి సర్వే భూముల కొలతలు తీసుకునుటకు మరియు ఇత్యాది పనులు చేపట్టడానికి అనుమతించనైనది.

సెక్షన్ 11 (4) ప్రకారం భూసేకరణకు ప్రతిపాదించబడిన భూమి విషయంలో జిల్లా కలెక్టర్, నల్లగొండ గారి అనుమతి లేకుండా ప్రాథమిక ప్రకటన జారీచేసిన తేదీ నుండి ఆ ప్రకటనలో ఉదహరించబడిన భూములకు సంబంధించి ఎటువంటి కోసుగోలు, అమ్మకం, తనఖా మొదలగు చర్యలు చేపట్టరాదు.

భూసేకరణ విషయంలో సంబంధించిన భూ యాజమానులు ఏదైనా అభ్యంతరములున్న యెడల చట్టంలోని సెక్షన్ 15 ప్రకారం జిల్లా కలెక్టరు నల్లగొండ గారికి లిఖిత పూర్వకంగా తెలియచేయవలసి ఉన్నది. ఇట్టి ప్రకటన జారీచేసిన (60) దినముల లోపల ఏమైనా అభ్యంతరములున్న యెడల వారి అభ్యంతరములు లిఖిత పూర్వకంగా తెలియచేయవలసి ఉన్నది.


ప్రత్యేక ఉప కలెక్టరు (భూ.సె),
ఏ.యం. ఆర్.పి, యూనిట్.-4,
నల్లగొండ.


G. S. S.
V. S. S.


జిల్లా కలెక్టరు,
నల్లగొండ

10/11/2016