

**తెలంగాణ ప్రభుత్వం**

రెవిన్యూ (భూసేకరణ) శాఖ

కలెక్టర్/సంయుక్త కలెక్టర్, / సైవల్ కలెక్టర్ (భూసేకరణ) / సైవల్ డిప్యూటీ కలెక్టర్ (భూసేకరణ)

**ఫారం-6**

(చట్టం-30/2013 లో సెక్షన్ 11(1) లోని సబ్ రూల్ (1) రూల్ (19) ప్రకారం)

మరియు

(ఆక్ట్ నెం. 21 ఆఫ్ 2017 తెలంగాణ ప్రభుత్వం గెజిట్ పబ్లికేషన్ నెం. 22 తేది 17-5-2017 ప్రకారం)

**ప్రాథమిక నోటిఫికేషన్**

ఫైలు నెం. ఎఫ్/52 /2017,

తేది: -06-2017.

తెలంగాణ ప్రభుత్వం / జిల్లా కలెక్టర్, నల్లగొండ గారి ఆదేశానుసారం నల్లగొండ జిల్లా, మేటి చందాపూర్ మరియు సరంపేట గ్రామములు, మండలం మర్రిగూడ, విస్తీర్ణం ఎ. 51.03 గుంటల భూమి ప్రజా ప్రయోజనార్థం డిండి లిఫ్ట్ ఇరిగేషన్ ప్రాజెక్టులో భాగంగా శివస్వగూడెం రిజర్వాయర్ కొద్దై రీవ్ 0.000 నుండి 5.875 వరకు ఈ దిగువ చూపిన భూమి అవసరము అయి ఉన్నదని భావించినందున భూసేకరణ పునరుపాధి, పునరావాస కల్పనకు పారదర్శకత మరియు హేతు బద్ధమైన పరిహారాన్ని పొందే చాక్కు చట్టం 30/2013 లోని సెక్షన్ 11 (1) ఆనుసరించి ప్రకటన జారీచేయవలెననిది.

తెలంగాణ రాష్ట్ర ప్రభుత్వం మొక్క ఆక్ట్ నెం. 21/2017 గెజిట్ పబ్లికేషన్ నెం. 22, తేది 17-05-2017 ప్రకారం భూసేకరణ పునరుపాధి, పునరావాస కల్పనకు పారదర్శకత మరియు హేతుబద్ధమైన పరిహారాన్ని పొందే చాక్కు చట్టం 2013 లోని చాప్టర్-II మరియు చాప్టర్- III లను మినహాయించవలెననిది.

నిర్వాసిత కుటుంబాల పునరావాస, పునరుపాధి అంశాలకు బాయింట్ కలెక్టరు మరియు అదనపు జిల్లా మేజిస్ట్రేటు నల్లగొండ గారు తెలంగాణ రాష్ట్ర ప్రభుత్వ ఉత్తర్వుల నెం. 19, రెవిన్యూ (జె.ఎ. అండ్ ఎల్.ఎ), తేది: 11.02.2015 ప్రకారము ప్రాజెక్టు ఆడ్మినిస్ట్రేటివ్ ఆధికారిగా నియమించబడినారు.

కావున ఈ ప్రాజెక్టు క్రింద నల్లగొండ జిల్లా, మేటి చందాపూర్ మరియు సరంపేట గ్రామములు, మండలం మర్రిగూడ, విస్తీర్ణం ఎ. 51.03 గుంటల భూమి ఈ క్రింద చూపిన విధముగా భూసేకరణ నిమిత్తం ప్రాథమిక ప్రకటన జారీచేయవలెననిది.

**షెడ్యూల్**

గ్రామం: మేటి చందాపూర్

మండలం: మర్రిగూడ

విస్తీర్ణం ఎ. 15.20 గుంటలు

క్ర. సం.	సర్వే నెం./ భూమి స్వభావము విస్తీర్ణము ( ఎ. గుం.)	భూసేకరణ విస్తీర్ణం (ఎ. గుం.)	వల్సాదారు/అనుభవదారు పేరు మరియు తండ్రి /భర్త పేరు	తెల్లు / కట్టడములు	పాచ్చలు
1	2	3	4	5	6
1	146 ఖుస్సీ /వల్సా 1.07	1.07	సిరి ప్రగడ నరేందర్ రావు తండ్రి యాదగిరి రావు	-- --	తూ: గ్రామ సరిహద్దు పా: గ్రామ సరిహద్దు ఉ: గ్రామ సరిహద్దు ద: 147
2	147 ఖుస్సీ /వల్సా 3.04	1.13  1.00  0.31	సిరి ప్రగడ నరేందర్ రావు తండ్రి యాదగిరి రావు సిరి ప్రగడ రవీందర్ రావు తండ్రి యాదగిరి రావు సిరి ప్రగడ రాజేందర్ రావు తండ్రి యాదగిరి రావు	-- -- -- --	తూ: 150 పల్సామ సరిహద్దు ఉ: 146 ద: 148
3	148 ఖుస్సీ /వల్సా 2.23	2.23	సిరి ప్రగడ మహేందర్ రావు తండ్రి యాదగిరి రావు	-- --	తూ: 149 పా: గ్రామ సరిహద్దు ఉ: 147 ద: గ్రామ సరిహద్దు
4	149 ఖుస్సీ /వల్సా 1.22	1.22	సిరి ప్రగడ రవీందర్ రావు తండ్రి యాదగిరి రావు	-- --	తూ: 151 పా: 148 ఉ: 150 ద: గ్రామ సరిహద్దు
5	150 ఖుస్సీ /వల్సా	1.26	సిరి ప్రగడ రాజేందర్ రావు తండ్రి యాదగిరి రావు	-- --	తూ: 151 పా: 147

5	150 ఋషి /వెల్టా 1.26	1.26	సిరివగడ రాజేందర్ రావు తండ్రి యాదగిరి రావు	-- --	తూ:151 ప:147 ఉ: గ్రామ సరిహద్దు ద:149
6	151 ఋషి /వెల్టా 2.35	1.17 1/2 1.17 1/2	స్థైల మహాలక్ష్మి భర్త నర్సింహ్మి స్థైల రాములు తండ్రి పెద్దయ్య	2 బోరు, బావి, పైపులైను, 30 తాటి చెట్లు, 2 ఈత చెట్లు,	తూ:152 ప: 150 ఉ: గ్రామ సరిహద్దు ద: గ్రామ సరిహద్దు
7	152 ఋషి /వెల్టా 1.27	0.33 1/2 0.33 1/2	స్థైల మహాలక్ష్మి భర్త నర్సింహ్మి స్థైల రాములు తండ్రి పెద్దయ్య	-- --	తూ:153 ప:151 ఉ: గ్రామ సరిహద్దు ద: గ్రామ సరిహద్దు
8	153 ఋషి /వెల్టా 0.36	0.18 0.18	స్థైల మహాలక్ష్మి భర్త నర్సింహ్మి స్థైల రాములు తండ్రి పెద్దయ్య	-- --	తూ: గ్రామ సరిహద్దు ప:152 ఉ: గ్రామ సరిహద్దు ద: గ్రామ సరిహద్దు
	మొత్తం విస్తీర్ణం	15.20			

గ్రామం: సరంపేట

విస్తీర్ణం: ఎ. 35.23 గుంటలు

మండలం: మర్రిగూడ

క్ర. సం.	నర్సె.నెం./ భూమి స్వభావము విస్తీర్ణము ( ఎ. గుం.)	భూసేకరణ విస్తీర్ణం (ఎ. గుం.)	వల్లూదారు/అనుభవదారు పేరు మరియు తండ్రి /భర్త పేరు	చెట్లు / కట్టడములు	చాదులు
1	2	3	4	5	6
1	72 ఋషి /వెల్టా 0.08	0.08	జాల సామయ్య తండ్రి యల్లయ్య	--	తూ:బి.బి ప:75 ఉ: బి.బి ద:73
2	73 ఋషి /వెల్టా 0.15	0.15	జాల సామయ్య తండ్రి యల్లయ్య	--	తూ:273 ప:74 ఉ:75 ద:279
3	75 ఋషి /వెల్టా 0.33	0.33	జాల సామయ్య తండ్రి యల్లయ్య	--	తూ:72 ప:76 ఉ:270 ద:74
4	77 ఋషి /వెల్టా 2.28	1.14 1.14	సిరివగడ వెంకటరమణారావు తండ్రి శ్రీనివాసరావు సిరివగడ వేణుగోపాల రావు తండ్రి శ్రీనివాసరావు	-- -- -- --	తూ:74 ప:83 ఉ:76 ద:78
5	78 ఋషి /వెల్టా 0.06	0.03 0.03	సిరివగడ వెంకటరమణారావు తండ్రి శ్రీనివాసరావు సిరివగడ వేణుగోపాల రావు తండ్రి శ్రీనివాసరావు	-- -- -- --	తూ:79 ప:83 ఉ:77 ద:82
6	80 ఋషి /వెల్టా 3.08	0.32 0.32 0.16 0.16 0.32	గుండెబొయిన నత్తెమ్మ భర్త సామయ్య జాల మంగమ్మ భర్త యాదయ్య బెల్లి నిర్మల భర్త వెంకటేష్ ముడిగ నత్తెమ్మ భర్త సామయ్య ముడిగ శివమ్మ భర్త మల్లయ్య	బోర్(1), తాటిచెట్లు(10) ఈత చెట్లు(01) -- -- --	తూ:281 ప:81 ఉ:79 ద:283
7	81 ఋషి /వెల్టా 2.26	0.27 0.27 0.13 0.13 0.26	గుండెబొయిన నత్తెమ్మ భర్త సామయ్య జాల మంగమ్మ భర్త యాదయ్య బెల్లి నిర్మల భర్త వెంకటేష్ ముడిగ నత్తెమ్మ భర్త సామయ్య ముడిగ శివమ్మ భర్త మల్లయ్య	-- -- -- -- --	తూ:80 ప:82 ఉ:78 ద:284
8	82 ఋషి /వెల్టా 2.32	0.28 0.28 0.14 0.14 0.28	గుండెబొయిన నత్తెమ్మ భర్త సామయ్య జాల మంగమ్మ భర్త యాదయ్య బెల్లి నిర్మల భర్త వెంకటేష్ ముడిగ నత్తెమ్మ భర్త సామయ్య ముడిగ శివమ్మ భర్త మల్లయ్య	-- -- -- -- --	తూ:81 ప:84 ఉ:78 ద:152

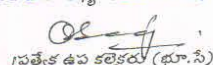



9	84 ఖుష్కీ/వట్టా 3.01	1.20 1/2	పైల మహంకాలమ్మ భర్త నర్సింహ	3 బోర్, ఫైన్ లైన్, 65 తాటిచెట్టు, 3 ఈత చెట్టు, 1 మామిడి చెట్టు, 1 పెరురు చెట్టు	తూ:82 ప:85 ఉ:251 ద:150
		1.20 1/2	పైల రాములు తండ్రి పెద్దయ్య	--	
10	85 ఖుష్కీ/వట్టా 1.21	1.21	సిరివ్రగడ గీతమ్మ తండ్రి యాదగిరి రావు	--	తూ:84 ప:248 ఉ:250 ద:146
11	86 ఖుష్కీ/వట్టా 1.11	0.34 1/2 0.16 1/2	కొండ సాయిలు తండ్రి కోటయ్య కొండ వరమేష్ తండ్రి కోటయ్య	--	తూ:87 ప:486 ఉ:87 ద:87
12	87 ఖుష్కీ/వట్టా 1.22	1.22	కొండ సాయిలు తండ్రి కోటయ్య	--	తూ:454 ప:456 ఉ:455 ద:3.బి
13	88 ఖుష్కీ/వట్టా 0.32	0.16 0.16	సిరివ్రగడ పెంకటరమణారావు తండ్రి శ్రీనివాసరావు సిరివ్రగడ వెణుగోపాల రావు తండ్రి శ్రీనివాసరావు	--	తూ:88 ప:454 ఉ:459 ద:858
14	89 ఖుష్కీ/వట్టా 14.20	7.15	జక్కల మల్లయ్య తండ్రి రామస్వామి	4 బోర్, 2 ఫైన్ లైన్, 50 తాటిచెట్టు, 1 మామిడి చెట్టు, 2 చింతచెట్టు, 5 సీతఫల చెట్టు	--
		1.32	మాడగోని అంతయ్య తండ్రి నర్సింహ	1 బోర్, 1 ఫైన్ లైన్, 30 తాటిచెట్టు, 5 సీతఫలాలు	
		1.32	మాడగోని రాములు తండ్రి నర్సింహ	2 బోర్, 30 తాటిచెట్టు, 5 సీతఫలాలు	
		1.30	మాడగోని సాలయ్య తండ్రి నర్సింహ	1 బోర్, 30 తాటిచెట్టు;	
		1.31	మాడగోని నత్తయ్య తండ్రి నర్సింహ	1 బోర్, 30 తాటిచెట్టు, 1 ఫైన్ లైన్	
	మొత్తం విస్తీర్ణం		ఎ. 35.23 గు.		

మేటివందాపూర్ గ్రామం - విస్తీర్ణం      ఎ. 15.20 గుంటలు.  
నరంపేట గ్రామం - విస్తీర్ణం              ఎ. 35.23 గుంటలు  
మొత్తం విస్తీర్ణం                              ఎ. 51.03 గుంటలు

భూమి యొక్క ప్లాను మరియు వివరములు భూసేకరణ అధికారి మరియు ప్రత్యేక ఉప కలెక్టరు (భూ.సీ.), ఏ.యం. ఆర్.పి, యూనిట్-4, నల్లగొండ గారి కార్యాలయంలో ఉంచవలెనని. సంబంధిత వ్యక్తులు ఏదైనా పని దినములలో కార్యాలయ వేళలో తనిఖీ చేసుకోవచ్చును. తెలంగాణ రాష్ట్ర ప్రభుత్వం/జిల్లా కలెక్టర్, నల్లగొండ గారు ప్రత్యేక ఉప కలెక్టరు (భూ.సీ.), ఏ.యం. ఆర్.పి, యూనిట్-4, జి.వి. గూడెం, నల్లగొండ గారిని మరియు వారి సబ్బందిని ఇట్టి భూసేకరణకు సంబంధించి సెక్షన్ 12 ప్రకారం పైన చూపిన భూములలో ఏదైనా ప్రదేశములో ప్రవేశించి సర్వే భూమి కొలతలు తీసుకోవటకు మరియు ఇత్యాది పనులు చేపట్టడానికి అనుమతించవలెనని.

సెక్షన్ 11 (4) ప్రకారం భూసేకరణకు ప్రతిపాదించబడిన భూమి విషయంలో జిల్లా కలెక్టర్, నల్లగొండ గారి అనుమతి లేకుండా ప్రాథమిక ప్రకటన జారీచేసిన తేదీ నుండి ఆ ప్రకటనలో ఉదహరించబడిన భూములకు సంబంధించి ఎటువంటి కొనుగోలు, అమ్మకం, తనఖా మొదలగు చర్యలు చేపట్టరాదు.

భూసేకరణ విషయంలో సంబంధించిన భూ యాజమానులు ఏదైనా అభ్యంతరములున్న యెడల చట్టంలోని సెక్షన్ (15) ప్రకారం జిల్లా కలెక్టరు నల్లగొండ గారికి/ ప్రత్యేక ఉప కలెక్టర్ (భూ.సీ.), యూనిట్-4, నల్లగొండ గారలకు ఇట్టి ప్రకటన జారీచేసిన (60) దినముల లోపల వారి అభ్యంతరములు లిఖిత పూర్వకంగా తెలియచేయవలసి ఉన్నది.

 ప్రత్యేక ఉప కలెక్టరు (భూ.సీ.),  
 ఏ.యం. ఆర్.పి, యూనిట్.-4,  
 నల్లగొండ.  
 సుప్రేంట్ కలెక్టర్ (భూ.సీ.)  
 నల్లగొండ  
 సంయుక్త కలెక్టర్  
 నల్లగొండ  
 జిల్లా కలెక్టరు,  
 నల్లగొండ