

తెలంగాణ ప్రభుత్వం

రెవెన్యూ (భూసేకరణ) శాఖ

Gy/6614/17
ఫైల్ నెం.డి/2428 /2017

తేది.03.10.2017

పారం-సి

భూసేకరణ పునరుపాధి, పునరావాస కల్పనకు పారదర్శకత మరియు హేతుబద్ధమైన పరిహారాన్ని పొందే హక్కు (తెలంగాణ సవరణ) చట్టం, 2016 (చట్టం నెం.21/2017) ద్వారా సవరించబడిన, కేంద్ర భూసేకరణ చట్టం, 2013 (చట్టం నెం.30/2013) సెక్షన్ 11(1) క్రమము మరియు 10ఎ మినహాయింపు ననుసరించి (రూల్ 6/12 చూడుము)

ప్రకటన

తెలంగాణ ప్రభుత్వం/జిల్లా కలెక్టర్, నల్లగొండ గారి ఆదేశానుసారం నల్లగొండ జిల్లా, కట్టంగూర్ మండలం దుగ్గేనవెల్లి గ్రామంలో భూమి విస్తీర్ణం ఎ.8.24గుం. ప్రజాప్రయోజనార్థం ఉదయసుముద్రం ఎత్తిపోతల పథకం, ఎ.యం.ఆర్. యస్.యల్.బి.సి., నల్లగొండ నీటి పారుదలకు కాలువల నిర్మాణం కొరకు భూమి అవసరం ఉన్నదని భావించినందున, భూసేకరణకై ఇట్టి ప్రకటన జారీచేయవలెనని.

కావున, ఈ ప్రాజెక్టు క్రింద నల్లగొండ జిల్లా, కట్టంగూర్ మండలం దుగ్గేనవెల్లి గ్రామములో సుమారుగా విస్తీర్ణం ఎ.8.24 గుం. గల భూమి ఈ క్రింద చూపిన విధముగా భూసేకరణ నిమిత్తం ప్రకటన జారీచేయవలెనని.

షెడ్యూల్

గ్రామం: దుగ్గేనవెల్లి

మండలం: కట్టంగూర్

జిల్లా: నల్లగొండ

క్ర. సం.	సర్వే నెం.	భూమి విధం	భూమి రకం	భూసేకరణలో పోవు విస్తీర్ణం ఎ.గుం.	భూమి పై ఆసక్తి (హక్కు) గల వ్యక్తి పేరు మరియు తండ్రి పేరు	చెట్లు, నిర్మాణాలు మరియు మిగతా వివరములు
1	2	3	4	5	6	7
RMC MINOR D2 REACH FROM KM 0.000 TO KM 1.520						
1	270/2	పట్టా	ఋషి	0.11	సుంకరబోయిన నర్సింహ్లా & మల్లేష్ తండ్రి లింగయ్య	
2	273/2	పట్టా	ఋషి	0.11	సుంకరబోయిన నర్సింహ్లా & మల్లేష్ తండ్రి లింగయ్య	
3	273/2	పట్టా	ఋషి	0.29	తనసూరి ప్రభాకర్	6 టీకు చెట్లు
4	274/2	పట్టా	ఋషి	0.17	పటేల్ రాధిక భర్త శ్రీనివాస్ రెడ్డి	
5	275/2	పట్టా	ఋషి	0.35	పటేల్ రాధిక భర్త శ్రీనివాస్ రెడ్డి	
6	276/2	పట్టా	ఋషి	0.32	పటేల్ జ్యోతి రెడ్డి తండ్రి జితేందర్ రెడ్డి	39 నిమ్మచెట్లు
7	281/2	పట్టా	ఋషి	1.02	పటేల్ రవీందర్ రెడ్డి తండ్రి నర్సి రెడ్డి	
8	282/2	పట్టా	ఋషి	0.11	పటేల్ జ్యోతి రెడ్డి తండ్రి జితేందర్ రెడ్డి	33 నిమ్మచెట్లు
9	283/2	పట్టా	ఋషి	0.01	పటేల్ అంజ రెడ్డి తండ్రి నర్సి రెడ్డి	
10	284/2	పట్టా	ఋషి	0.30	పటేల్ అంజ రెడ్డి తండ్రి నర్సి రెడ్డి	మామిడి చెట్లు 8 బళ్లాయి చెట్లు
11	284/2	పట్టా	ఋషి	0.34	పటేల్ శ్రీనివాస్ రెడ్డి	


12	284/2	పట్టా	ఋష్టి	0.03	పటిల్ ఉపేందర్ రెడ్డి	
13	303/2	పట్టా	ఋష్టి	0.30	పటిల్ అనంత రెడ్డి తండ్రి రామ్ రెడ్డి	
14	381/2	పట్టా	ఋష్టి	0.24	పటిల్ అనంత రెడ్డి తండ్రి రామ్ రెడ్డి	
15	381/2	పట్టా	ఋష్టి	0.24	పటిల్ హేమలత భర్త నర్సి రెడ్డి	
16	383/2	పట్టా	ఋష్టి	0.03	పటిల్ అంజి రెడ్డి తండ్రి నర్సి రెడ్డి	
17	384/2	పట్టా	ఋష్టి	0.08	మేకల శ్రీశైలం తండ్రి చంద్రయ్య	
మొత్తము				8.24		


ఇట్టి నోటిఫికేషన్ భూసేకరణ, పునరుపాధి, పునరావాస కల్పనకు పారదర్శకత మరియు హేతుబద్ధమైన పరిహారాన్ని పొందే హక్కు తెలంగాణ (సవరణ) చట్టం, 2016 (చట్టం నెం.21/2017) ద్వారా సవరించబడిన, కేంద్ర భూసేకరణ చట్టం, 2013 (చట్టం నెం.30/2013) సెక్షన్ 11(1) మరియు 10ఎ మినహాయింపు ననుసరించి సంబంధిత భూ యజమానులకు సరియైన భూ నష్టపరిహారం చెల్లించుటకు గాను నోటిఫికేషన్ జారీచేయవలెనని.

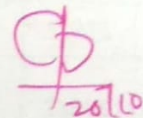
భూమి యొక్క స్థాను మరియు వివరములు జిల్లా కలెక్టర్, నల్లగొండ, భూసేకరణ అధికారి & రెవెన్యూ డివిజన్ అధికారి, నల్లగొండ మరియు తహశీల్దార్, కట్టంగూర్ గారి కార్యాలయములలో ఉంచినది. సంబంధిత వ్యక్తులు ఏదైనా కార్యాలయము పనిదినములలో మరియు పని వేళలలో తనిఖీ చేసుకోవచ్చు. తెలంగాణ రాష్ట్ర ప్రభుత్వం/జిల్లా కలెక్టర్, నల్లగొండ గారు రెవెన్యూ డివిజన్ అధికారి, నల్లగొండ గారిని మరియు వారి సిబ్బందిని ఇట్టి భూసేకరణకు సంబంధించి సెక్షన్ 12 ప్రకారం పైన చూపిన భూములలో ఏదైనా ప్రదేశములో ప్రవేశించి సర్వే, భూమి కొలతలు తీసుకోవటకు మరియు ఇత్యాది పనులు చేపట్టటానికి అనుమతించినది.

సెక్షన్ 11(4) ప్రకారం భూసేకరణ కొరకు ప్రతిపాదించబడిన భూమి విషయములో జిల్లా కలెక్టర్, నల్లగొండ గారి ముందస్తు అనుమతి లేకుండా, ప్రకటన జారీచేసిన తేదీ నుండి ఆ ప్రకటనలో ఉదహరింపబడిన భూములకు సంబంధించి ఎటువంటి కొనుగోలు, అమ్మకాలు, తనఖా మొదలగు చర్యలు చేపట్టరాదు.

భూసేకరణ విషయములో సంబంధించిన భూ యజమానులు ఏదైనా అభ్యంతరములున్న యెడల మరియు నష్టపరిహారం సంప్రదింపుల ద్వారా పరిష్కారం కొరకు చట్టంలోని సెక్షన్ 15 ప్రకారం జిల్లా కలెక్టర్, నల్లగొండ గారికి లిఖిత పూర్వకముగా ప్రకటన జారీ చేసిన 60 (అరవై) దినముల లోపల తెలియజేయవలసి ఉన్నది.


రెవెన్యూ డివిజన్ అధికారి,
మరియు భూసేకరణ అధికారి
నల్లగొండ


జిల్లా కలెక్టర్
నల్లగొండ


2016